Projektnyheter och omgivningspåverkan Sahlgrenska sjukhuset
Prenumerera • Avprenumerera

Projektnyheter Sahlgrenska sjukhuset november-december 2026

På Sahlgrenska sjukhuset genomförs flera byggprojekt som påverkar tillgänglighet och framkomlighet. Nedan följer en uppdatering för november-december 2026.

Här hittar du en karta över byggområden och en visuell tidplan för Sahlgrenska sjukhuset.

Innehåll

- Informationsmöte:
- Omgivningspåverkande projekt Sahlgrenska
- Allmänt läge på området
- Tillfälligt hållplatsläge för SU/RE-turen
- Framkomlighet november-december 2027
- Gröna stråket, mark- och byggarbeten (A)
- Markarbeten Röda stråket (fd Johannesvillan) (B)
- Bruna stråket 5, Relining av spilledning (C)
- Markarbeten Bruna och Vita stråket (D)
- Blå stråket 5, ombyggnad av huvudentré (E)
- Vattenskada i hisshall 5032 del B (F)
- Blå stråket 6, ny sänghiss (G)
- Medicinareberget, rivning gamla ortopeden(G)
- Byggprojekt, Göteborgs Stad
- Infarter till Sahlgrenska sjukhuset
- Parkeringsplatser, Sahlgrenska sjukhuset

Informationsmöte: Omgivningspåverkande projekt Sahlgrenska

Välkommen till ett informationsmöte om projekt, utveckling och förvaltning på Sahlgrenskaområdet. Mötet vänder sig till dig som är intresserad av Sahlgrenska sjukhusets utveckling och vill få en uppdatering om aktuella och framtida projekt som påverkar sjukhusområdet.

Mötet ger dig den kunskap du behöver för att kunna sprida information vidare till dina medarbetare eller din arbetsgrupp.

Datum, tid och plats
Torsdag 29 november 2026, kl.10.30–11.30.

Mötesplats: Teams, klicka här för att ansluta till mötet

Mötets innehåll
Mötet är ett forum där det är möjligt att ställa frågor och dela synpunkter. Syftet är att presentera en övergripande bild av nuläget på Sahlgrenskaområdet:

1. Ge information om aktuella projekt, utveckling och förvaltning.
2. Förklara och utveckla den skriftliga informationen i detta nyhetsbrev, särskilt vad gäller omgivningspåverkande projekt den närmaste tiden.
3. Presentera en översiktlig plan för kommande omgivningspåverkande projekt på kort sikt.

Mötesledare
Sofia Svala, huvudförvaltare, och Kajsa Hedlund, huvudprojektledare, Sahlgrenska tomten.

Varmt välkomna!

Allmänt läge på området

Sahlgrenska är en plats som aldrig står still. Nu när det blir mörkare ute, kommer vi återigen att genomföra en uppföljande trygghetsvandring där vi får möjlighet att uppleva sjukhusområdet på kvällen. Det brukar alltid vara givande, och ge nya insikter om vad som behöver jobbas vidare med att förbättra tryggheten på området.

Nu under hösten har vi också färdigställt vår belysningsplan, ett arbete som startade efter den stora trygghetsvandringen för 2 år sedan, som låg till grund för en analys över området. Nu kommer vi arbeta vidare för att förbättra Sahlgrenska sjukhusets trygghet, orienterbarhet och belysning enligt den plan vi har tagit fram.



Vi får förhoppningsvis tillfälle att presentera intressanta delar av planen för er vid tillfälle.

Nu börjar vi se resultatet av det projekt som har pågått kring utemiljön längs Bruna stråket. Arbetet är en del av att förverkliga sjukhusets utemiljöplan. Jag ser fram emot att vi nu arbetar vidare genom våra olika projekt för att stegvis göra Sahlgrenska ännu bättre!

En god nyhet är att vi (snart) också nu har en fin klass 3 cykelparkering på Bruna stråket! Den hoppas vi kommer att bli ett välkommet tillskott för låst cykelparkering på tomten.

Kontaktuppgifter
Sofia Svala, Huvudförvaltare

Tillfälligt hållplatsläge för SU/RE-turen

SU/RE-turen har tillfällig hållplats vid Blå stråket 7. Se bild för hållplatsläge.



Mer information om Suturen/returen finns på intranätet under flik ”Resor i tjänsten”.

Framkomlighet november-december 2027

Markarbeten på Bruna, Vita och Röda stråket påverkar framkomligheten på sjukhusområdet fram till maj 2027. Samtliga besöksadresser ska vara nåbara med bil och det kommer finnas tillgängliga avsläppningsytor.

- Den 4 november **öppnar Bruna stråket 19–21** för trafik.
- **Vita stråket stängs** för genomfart 4 november.

Orange vägvisning guidar till framkomliga vägar.

Flöden och framkomlighet övervakas noga och åtgärder kommer vidtas om det behövs för att säkra framkomlighet för ambulans och patienttransporter.

Projekt som påverkar framkomligheten:

- Markarbeten på Bruna och Vita stråket
- Markarbeten vid Röda stråket

Se respektive projektnyhet för information om framkomlighet.

Gröna stråket, mark- och byggarbeten (A)

På det stora byggområdet för Sahlgrenska Life fortsätter entreprenören, BRA Bygg, arbetet med grundläggning och stomme. Arbetena beräknas pågå fram till våren 2029.

På byggområdet pågår betongarbeten med gjutning av fundament, bottenplatta och källarväggar. Dagar då gjutning sker förekommer transporter med betongbilar, främst via vändslingan vid Per Dubbsgatan.

Störande arbeten kan ske och dialog förs separat med påverkad verksamhet.

I cirka tre veckor under november utförs ett arbete i en brunn utanför ambulanshallen. Det innebär att två av ambulanshallens utfartsportar tillfälligt kommer att vara avstängda. Verksamheter i närliggande område samt ambulansen informeras veckovis genom informationsbrev och möten varannan vecka.

För att säkerställa framkomligheten till ambulanshallen under tiden arbetet i brunnen sker har infarten till sjukhusområdet från Per Dubbsgatan breddats.

Lastbilstransporter sker huvudsakligen via vändslingan vid Per Dubbsgatan och vidare mot Tolltorpsdalen. Transporter inom sjukhusområdet via infarten Ehrenströmsgatan kommer också att förekomma.

Information om störande arbeten och dammspridning

Markarbeten medför eventuell risk för spridning av damm samt buller och vibrationer. Regelbunden städning av trottoaren vid vändslingan vid Per Dubbsgatan samt omkringliggande ytor utförs för att förhindra spridning av damm och lera på vägar i området.

Vårdverksamheter uppmanas att ta del av dokumentation från Vårdhygien och genomföra eventuella åtgärder inomhus. Byggarbete i vårdmiljö - riskbedömning och förebyggande åtgärder för att förhindra mögel- och legionellainfektion.

Verksamheter som kan påverkas av störningar från byggområdet välkomnas till digitala samordningsmöten **varannan måndag (ojämn vecka)**. Kontakta Sara Brännström om du inte redan har, men vill ha inbjudan till dessa.

Kontaktuppgifter
Sara Brännström, byggledare, sara.brannstrom@jhbpl.se
Daniel Estling, projektledare, daniel.estling@vgregion.se

Markarbeten Röda stråket (fd Johannesvillan) (B)

Göteborg Energi lägger om en fjärrvärmeledning som försörjer närliggande byggnader inom arbetsområdet där tidigare Johannesvillan låg. Arbetet är en del i att säkerställa en trygg och långsiktig energiförsörjning till sjukhusområdet och har nu gått in i sitt slutskede.

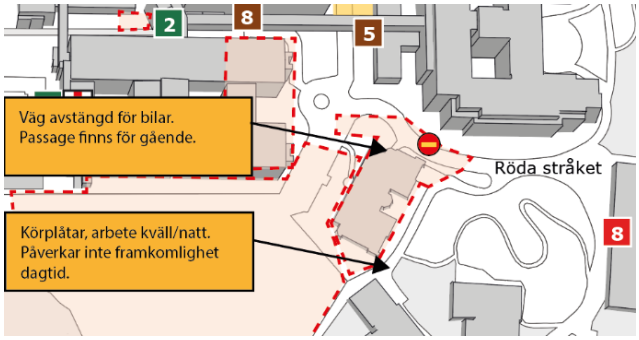

Återställningsarbeten påbörjas i mitten av november och entreprenaden planeras att vara färdigställd innan jul.

- Genomfart mellan Bruna och Röda stråket är stängd.
- Bruna stråket 5 är en återvändsgata med plats att vända.
- Gröna stråket 12–16 nås med bil via Bruna stråket.

Gångtrafik via Röda stråket kan passera som vanligt. Transporter till och från arbetsområdet sker bakom nya vårdbyggnaden via Röda/Bruna stråket.

Avstängningen mellan Bruna och Röda stråket planeras att hävas i slutet av december efter att återställningsarbetena slutförts.

Buller och störningar
De arbeten som orsakat mest buller och störningar är nu avslutade. Vi fortsätter att ha mätutrustning på plats för att registrera nivåer för störning.

Kontaktuppgifter
Byggledare, Bengt Toftby, 072-388 21 90, bengt.toftby@karlanders.se
Projektledare, Josefin Hjorth, 070-272 97 74, josefin.hjorth@vgregion.se

Bruna stråket 5, Relining av spilledning (C)

Relining av spillvattenledning under BOIC-byggnaden pågår den 23 till 30 november. I samband med arbetet är innergården avstängd, och spolbilar samt lastbilar är uppställda längs Bruna stråket 10–14.

Arbetet påverkar inte framkomligheten för biltrafik, gående eller cyklister. Under arbeten kan de förekomma en doft i kulverten på plan 98 och 99.

Kontakt

Byggledare, Bengt Toftby, 072-388 21 90, bengt.toftby@karlanders.se
Projektledare, Josefin Hjorth, 070-272 97 74, josefin.hjorth@vgregion.se

Markarbeten Bruna och Vita stråket (D)

Arbetet är uppdelat i tre etapper

- Etapp 1, Bruna stråket 19-21 - klart november 2026
- Etapp 2, Vita stråket, november-maj 2027
- Etapp 3, Bruna stråket 4-16, november-maj 2027

Etapp 1, Bruna stråket 19–21

Arbetet vid Bruna stråket 19–21 är klart. Den 4 november öppnas Bruna stråket för trafik och arbetsområdet flyttas till Vita stråket.

Etapp 2, Vita stråket (D)

Arbete delas in i två etapper, se karta nedan för deletapp 1 och 2.

- Vita stråket mellan entréerna 11–13, stängs för genomfartstrafik onsdagen den 4 november. Gångtrafik kan passera arbetsområdet, cyklar får ledas.
- Avlämningsplats och en parkeringsplats för personer med tillstånd finns mellan arbetsområdet och Blå stråket. Det är trångt, men det går att vända.
- Regiontransporters avlämningsplats är borttagen, samtliga leveranser sker via Bruna stråket.
- Cykelparkeringar vid Vita stråket stängs av, cyklister hänvisas till den nya cykelparkeringen vid Bruna stråket (mellan paviljongen och Bruna stråket 20).

Buller och störningar
De första arbetena som utförs är grävningsarbeten och rivning av befintliga ytskikt. Det kan medföra oljud från grävmaskinerna. Vibrationsmätutrustning som övervakar eventuella avvikelser från tillåtna gränsvärden är utplacerad uppmärksammar oss på om gränsvärden överskrids.

Arbetet på Vita stråket delas upp i två etapper:

Deletapp 1

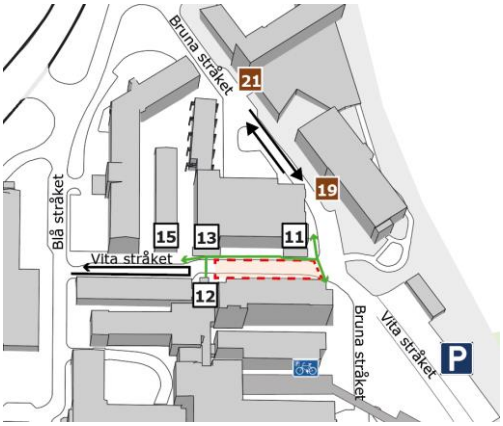

Deletapp 1 påverkar norra sidan av Vita stråket. Passage för gående finns mot Vita stråket 11–13.

Deletapp 2

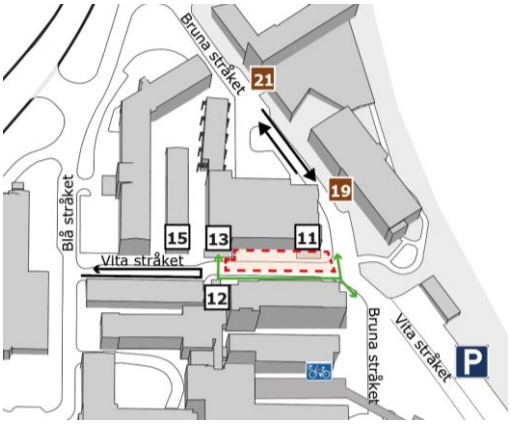

Deletapp 2 påverkar södra sidan av Vita stråket. Passage för gående finns mot Vita stråket 12.

Etapp 3, Bruna stråket 4–16

I början av december stänger vi av Bruna stråket 4–16 för biltrafik. Trafiken leds om via Vita stråket och Röda stråket till vändzonen vid Bruna stråket 5.

Arbetsområdet kommer vara uppdelat i 5 etapper. Gång- och cykeltrafik ska kunna ta sig förbi under hela tiden.

I nästa nyhetsbrev kommer mer detaljer kring etappindelningen.

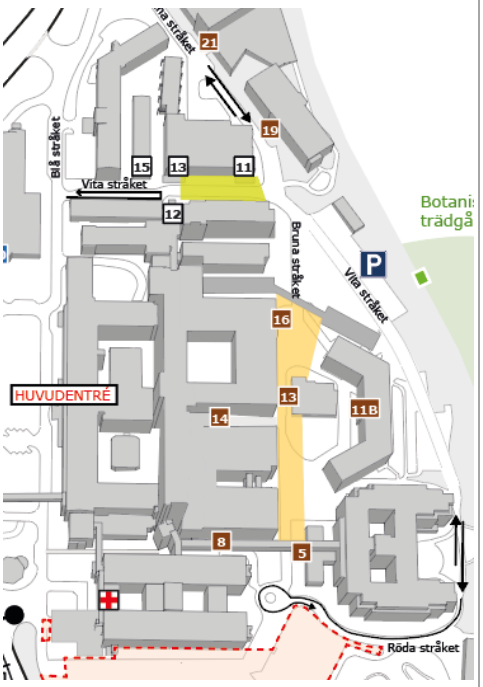

Mer information

Uppdaterad information om etapp 2 och 3 finns på projektets webbplats Markarbeten, Bruna och Vita stråket - VGR fastigheter och i kommande nyhetsbrev.

Kontaktuppgifter
Byggledare, Bengt Toftby, 072-388 21 90, bengt.toftby@karlanders.se

Projektledare, Jenny Bjärnesjö, 031-708 30 08, jenny.bjarnesjo@caconsult.se

---

Blå stråket 5, ombyggnad av huvudentré (E)

Med start i maj 2027 kommer vi bygga om huvudentrén på Sahlgrenska sjukhuset. Planering pågår i samråd med verksamheten. Projektet kommer påverka tillgänglighet, men huvudentrén kommer vara öppen och användas under hela byggtiden.

Mer information kommer i början av 2027.

Kontakt
Matilda Kryh, projektledare, matilda.kry@vgregion.se

Vattenskada i hisshall 5032 del B (F)

I maj inträffade en vattenläcka i sydöstra delen av centralkomplexet på plan 00 (entréplan) utanför hisshallen. Vattenläckans skador håller nu på att utredas och åtgärdas vilket begränsar framkomligheten i korridoren. Det går fortsatt att passera och inplastningarna är skyltade med målpunkt och information.

Kontakt
Karin Lasson, projektledare, 076- 517 19 76, karin.lasson@vgregion.se

---

Blå stråket 6, ny sänghiss (G)

Vi bygger ny sänghiss som når alla våningsplan i huset med adress Blå stråket 6. Arbetet påverkar parkeringsytan utanför byggnaden.

Rivning av fönster och fasad pågår vecka 44–45 och medför störningar och utförs därför mestadels utanför verksamhetens öppettider

Projektet beräknas bli klart i januari 2027.

Kontakt
Torbjörn Andersson, arbetsledare, RA Bygg, 072-962 45 66
Mikko Pelli, projektledare, JHBPL, 076-006 38 04

Gula Stråket 4-6, Ombyggnation behandlingsrum 3, Stråk

Vi ska byta linjäraccelerator (strålningsutrustning) i behandlingsrum 3 på Strålbehandlingen. Under byggtiden kommer in- och utleveranser främst ske genom entrén på Gula Stråket 6. Där kommer det även finnas en container uppställd för förvaring av material och avfall. Det kommer att gå att passera vändslingan med bil. När den nya maskinen levereras i början av februari 2027 kommer två parkeringsplatser tillfälligt under en helg att stängas av vid Gula Stråket 2.

Projektet pågår december 2026-februari 2027.

Kontakt
Maria Engver-Jensen, projektledare, 072 141 98 37

Medicinareberget, rivning gamla ortopeden(G)

Västra Götalandsregionen har fått i uppdrag att genomföra rivningen av gamla ortopeden på Medicinareberget. Upphandlingen har överklagats, vilket innebär att rivningens start skjuts framåt.

Kontakt
Jill Linde, fastighetsförvaltare, jill.linde@vgregion.se

Byggprojekt, Göteborgs Stad

Studentbostäder och förskola

Vid Guldhedsgatan, strax söder om infarten till Fricksgatan, byggs studentbostäder och en förskola. Med start hösten 2026 pågår förberedande arbeten inför byggnationen. Hela projektet beräknas vara klart hösten 2029.

Tillgången till Medicinaregatans norra parkering kommer att vara begränsad under byggtiden, då ytan används för byggetablering.

Guldhedsgatan - studentbostäder, förskola och gata - Göteborgs Stad

Ombyggnation av cykelbanor

Göteborgs Stad har flera projekt som kommer att påverka gång- och cykelbanor på och i närheten av Sahlgrenska sjukhuset. Flera projekt inleds under hösten.

- Ombyggnation cykelbana Ehrenströmsgatan och Guldhedsgatan. Projektet kommer påverka båda sidor av vägen.
- Ledningsarbete på Ehrenströmsgatan. Arbetet kommer påverka framkomlighet för bilar. Räkna med att restiden längs Ehrenströmsgatan kommer att påverkas.

För mer information om framkomlighet i Göteborg, se Trafiken.nu Göteborg

Infarter till Sahlgrenska sjukhuset

Sjukhuset har två infarter för biltrafik: Sahlgrenska södra från Ehrenströmsgatan och Sahlgrenska huvudentré via Per Dubbsgatan. Infarten via Per Dubbsgatan är i första hand för transporter till akutmottagning och verksamheter på Blå stråket.

Observera att Göteborgs Stads projekt på Ehrenströmsgatan kan påverka trafiksituationen och leda till längre restider.

Kundtjänst, 010-441 35 00, vastfastigheter.kundtjanst@vgregion.se

Parkeringsplatser, Sahlgrenska sjukhuset

Det är brist på parkeringsplatser på området. Besöksparkering hänvisas till P-hus Per Dubbsgatan, alternativt parkering vid Medicinaregatan.

Mer information, kontakta parkering@vgregion.se