




Kartbilden över Västra Götaland, vad kan den säga oss?

Georgia Larsson & Per Karlsson






Några bilder av Västra Götaland



Befolkning: 1,77 miljoner
Yta: 24 000 km²
74 invånare per km²

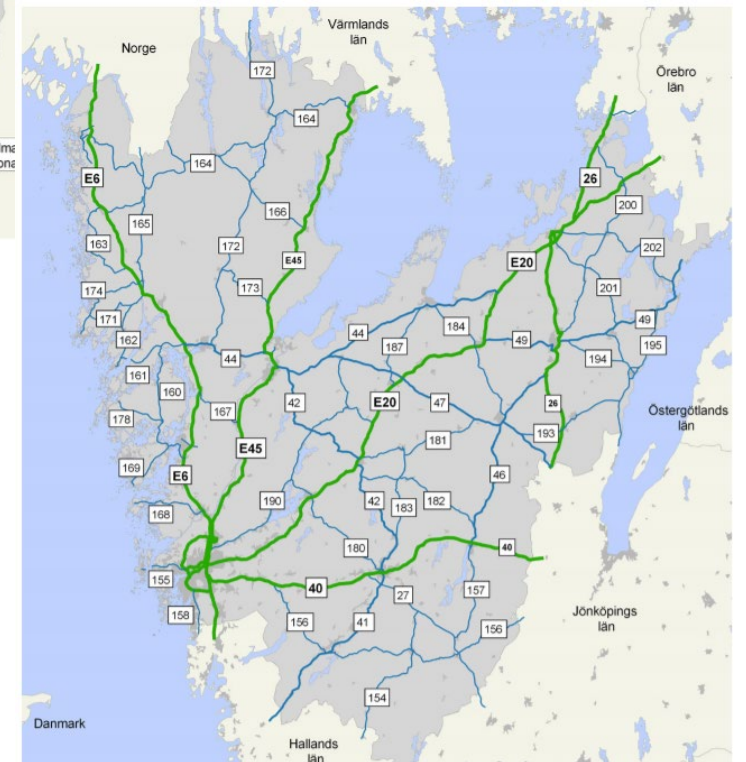
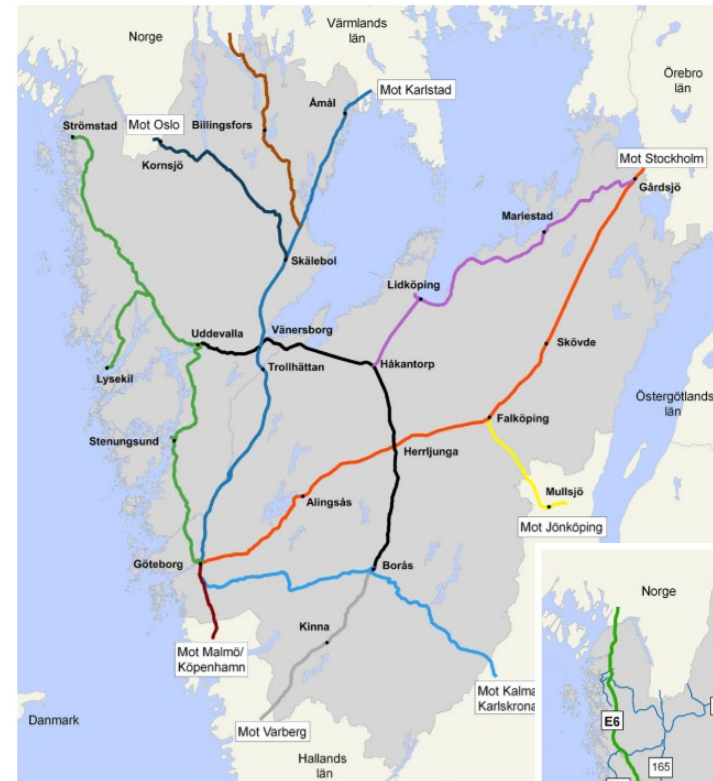
49 kommuner
Dals-Ed: 4 600
Göteborg: 605 000

Vi bor utspritt...



Vi jobbar mer koncentrerat

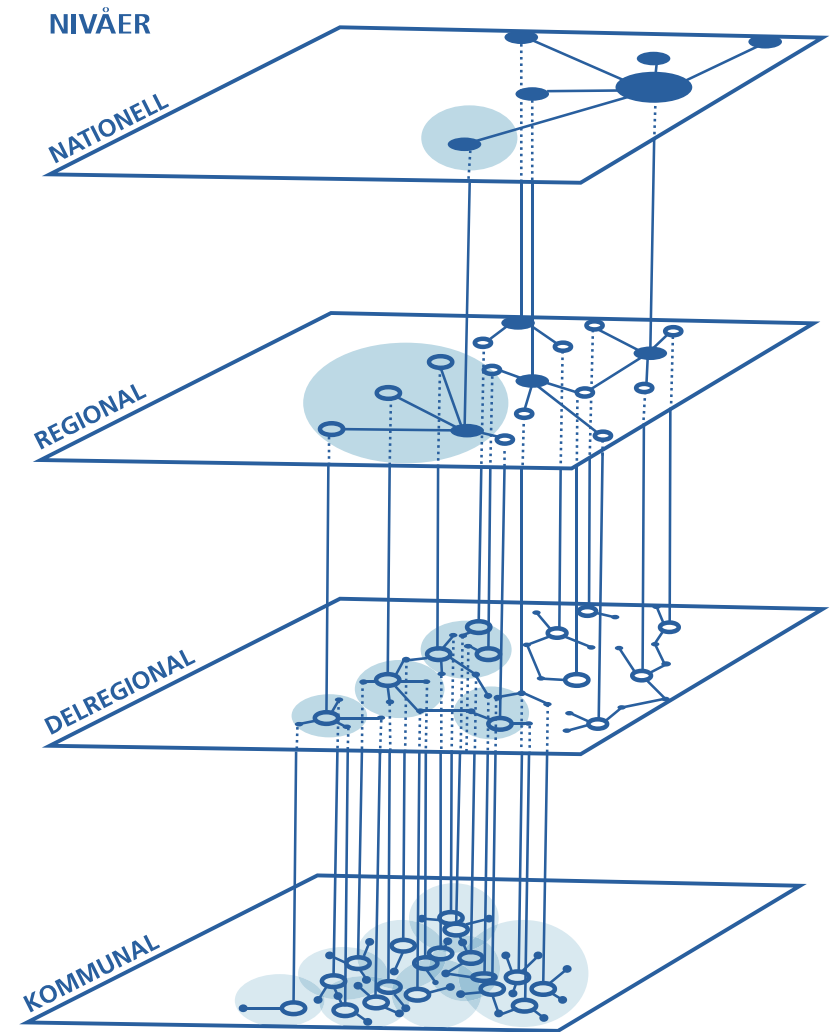
Naturgeografi och transportinfrastruktur



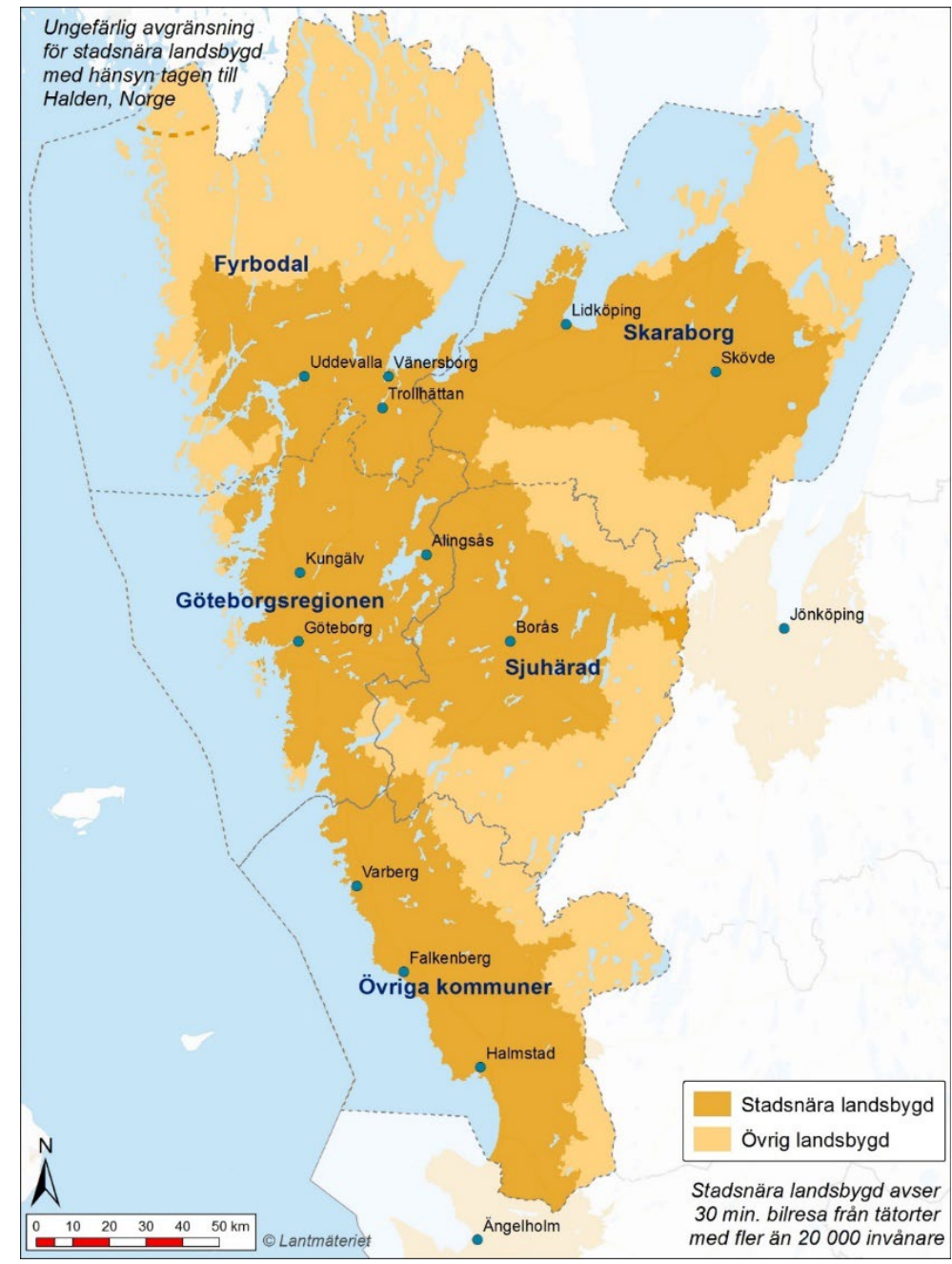
Planeringssystemet

Fördelning av ansvar och mandat

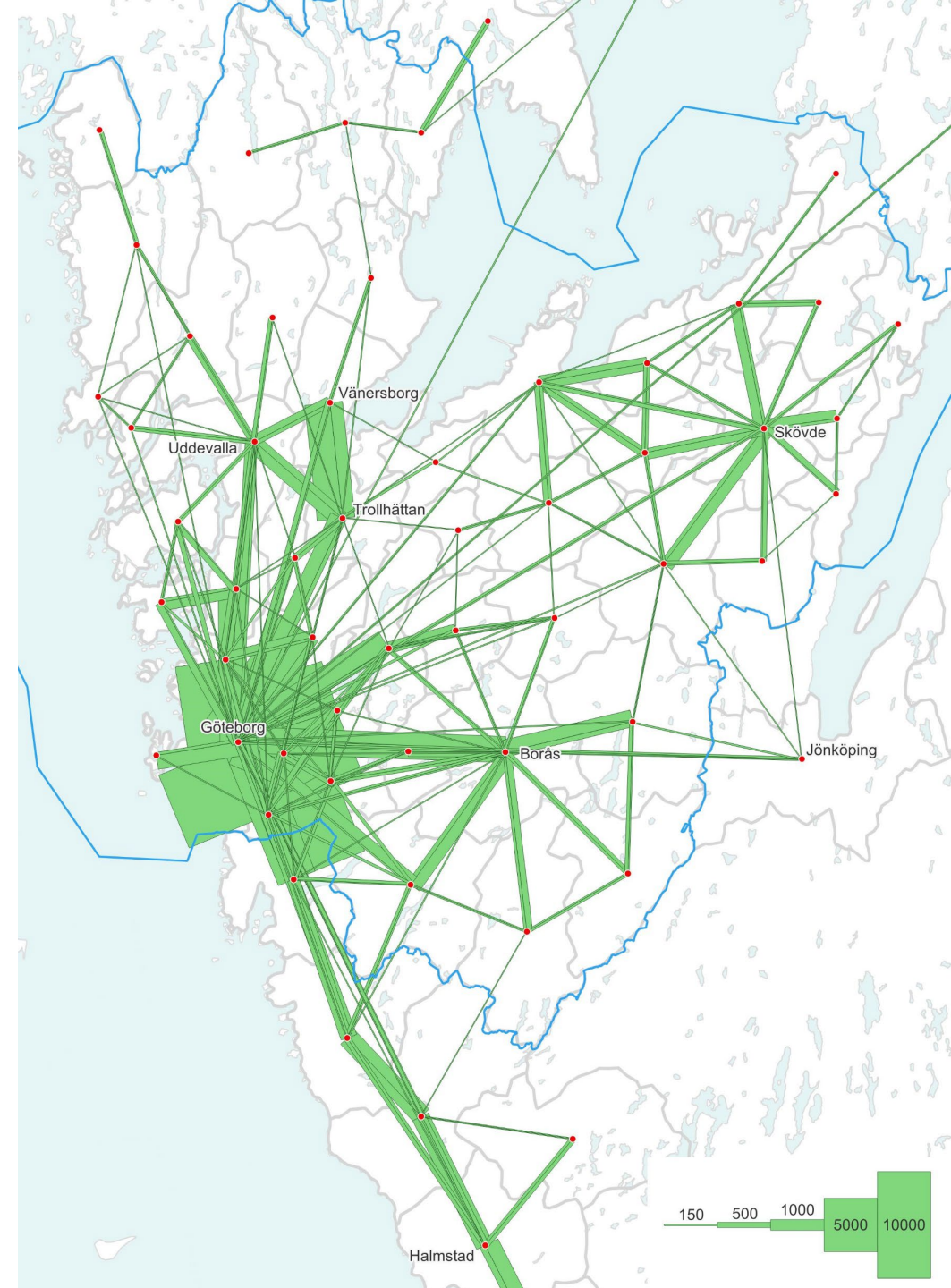
Samhällsplaneringen grundar sig i ett delat ansvar och samspel mellan aktörer i olika planeringsnivåer



Olika styrkor och förutsättningar

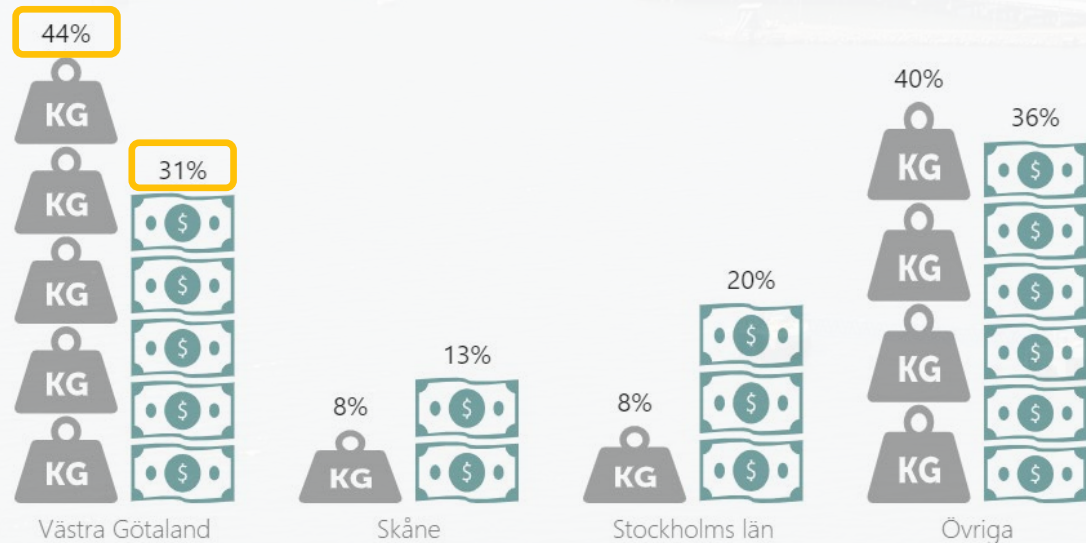


Pendling

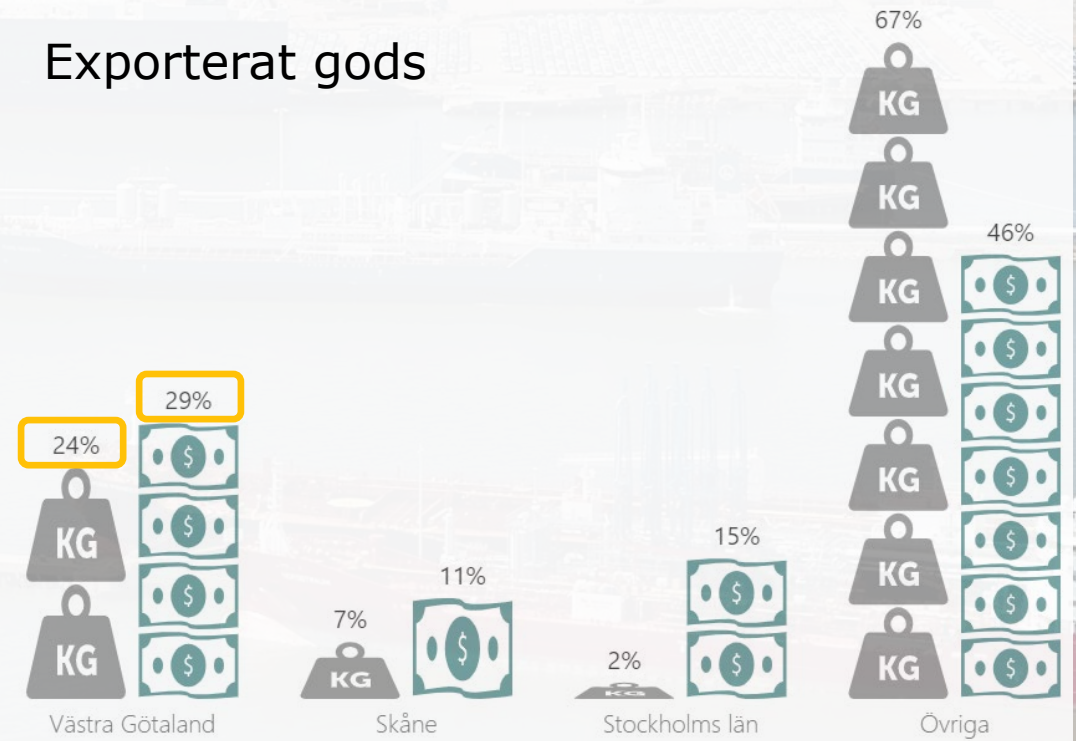


Sveriges gods-och logistikregion

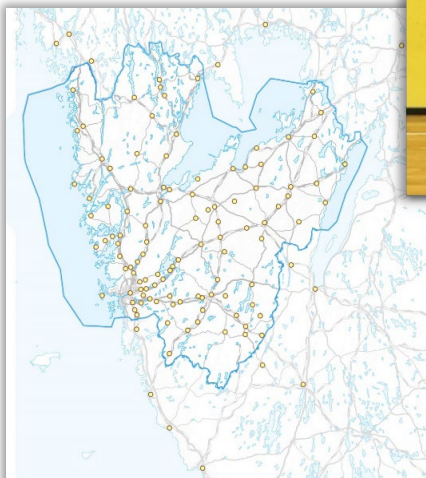
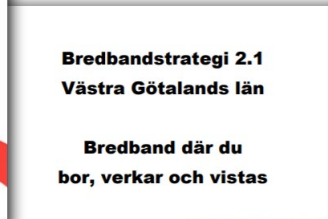
Importerat gods




Exporterat gods



Förstå regionala utmaningar och förutsättningar



Ortstruktur i Västra Götaland (PM 2021)



Bredbandssamordning i Västra Götaland
Hur vi når bredbandsmålen 2020 och 2025?



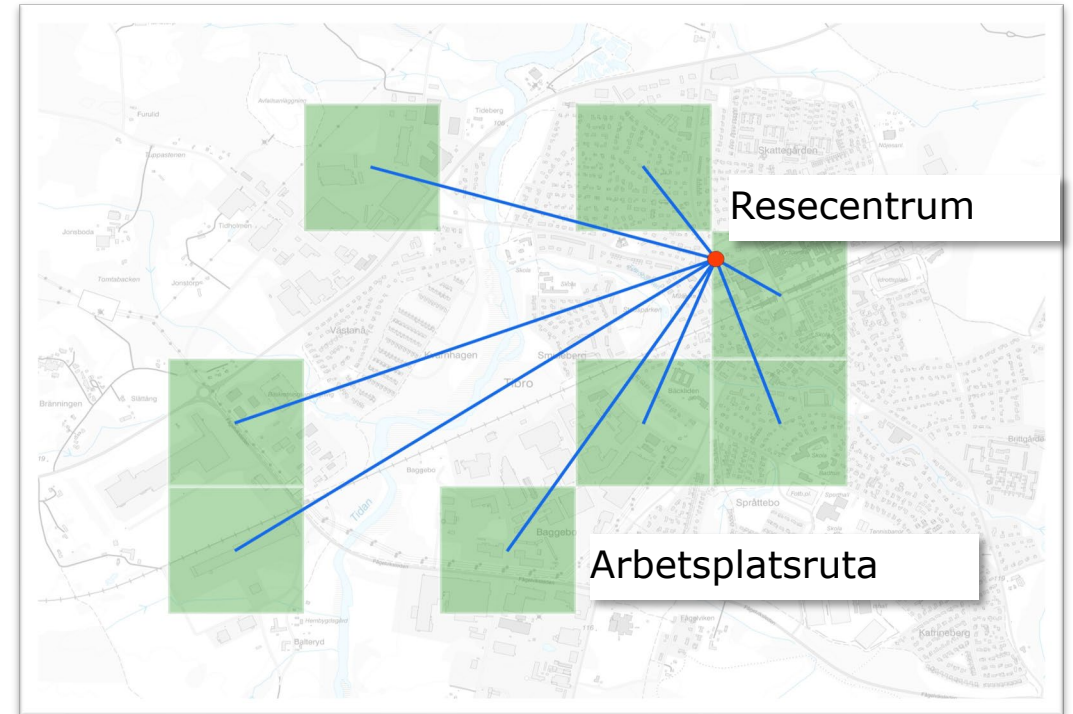
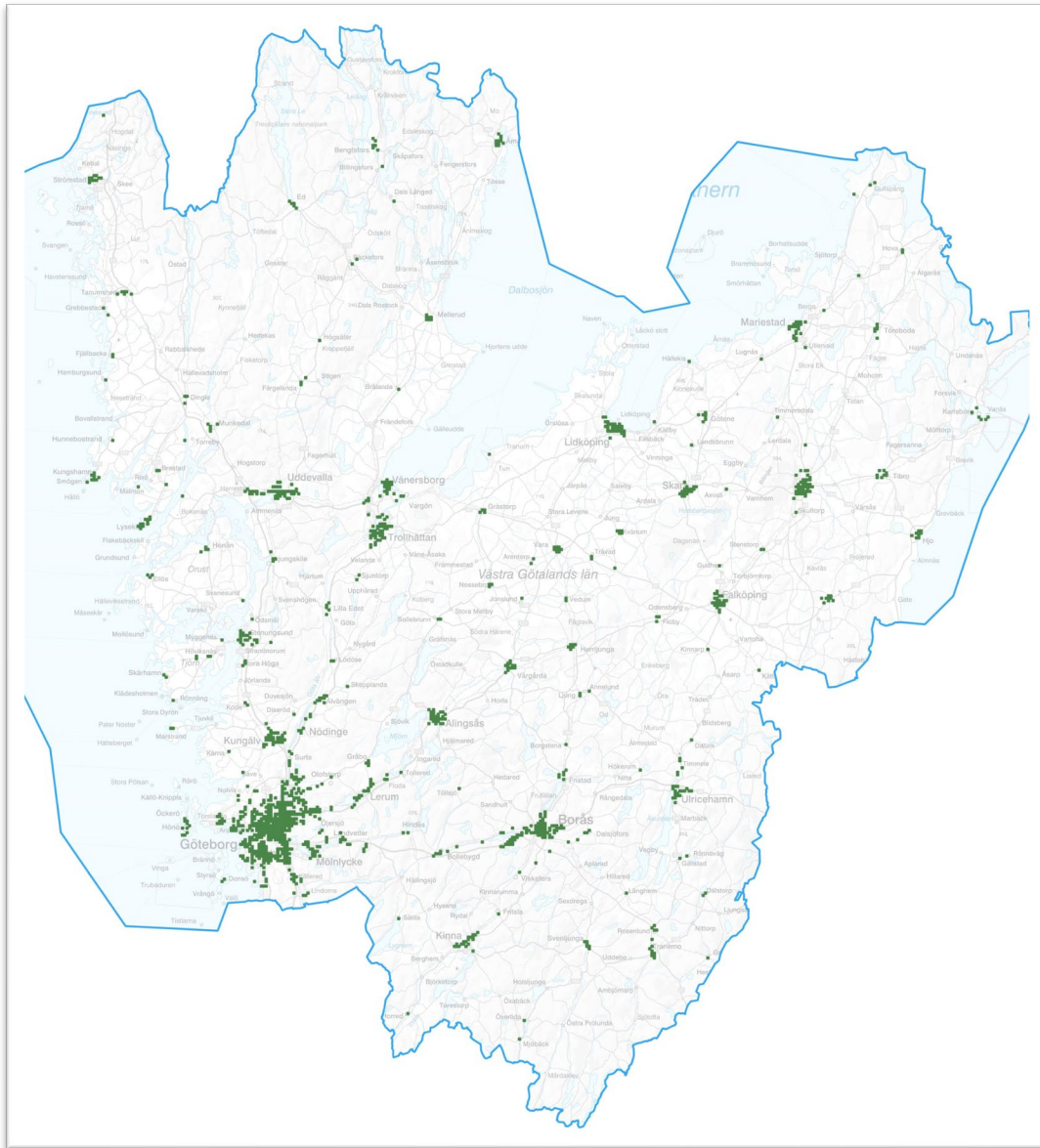
Hållbara resor till arbete och studier



Kartläggning av större arbetsplatser och kollektivtrafik

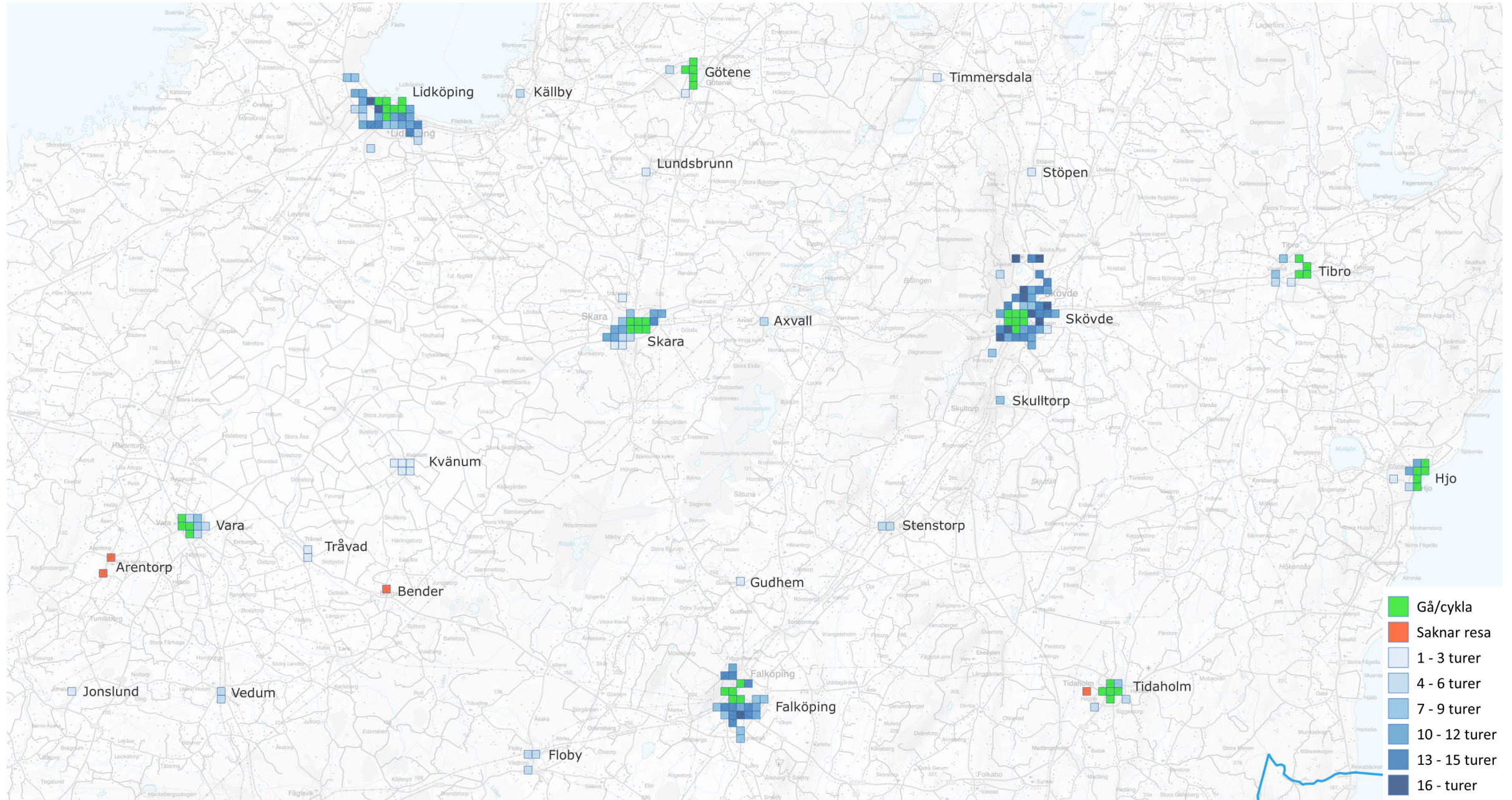


Metod 1 – finns det någon kollektivtrafik?

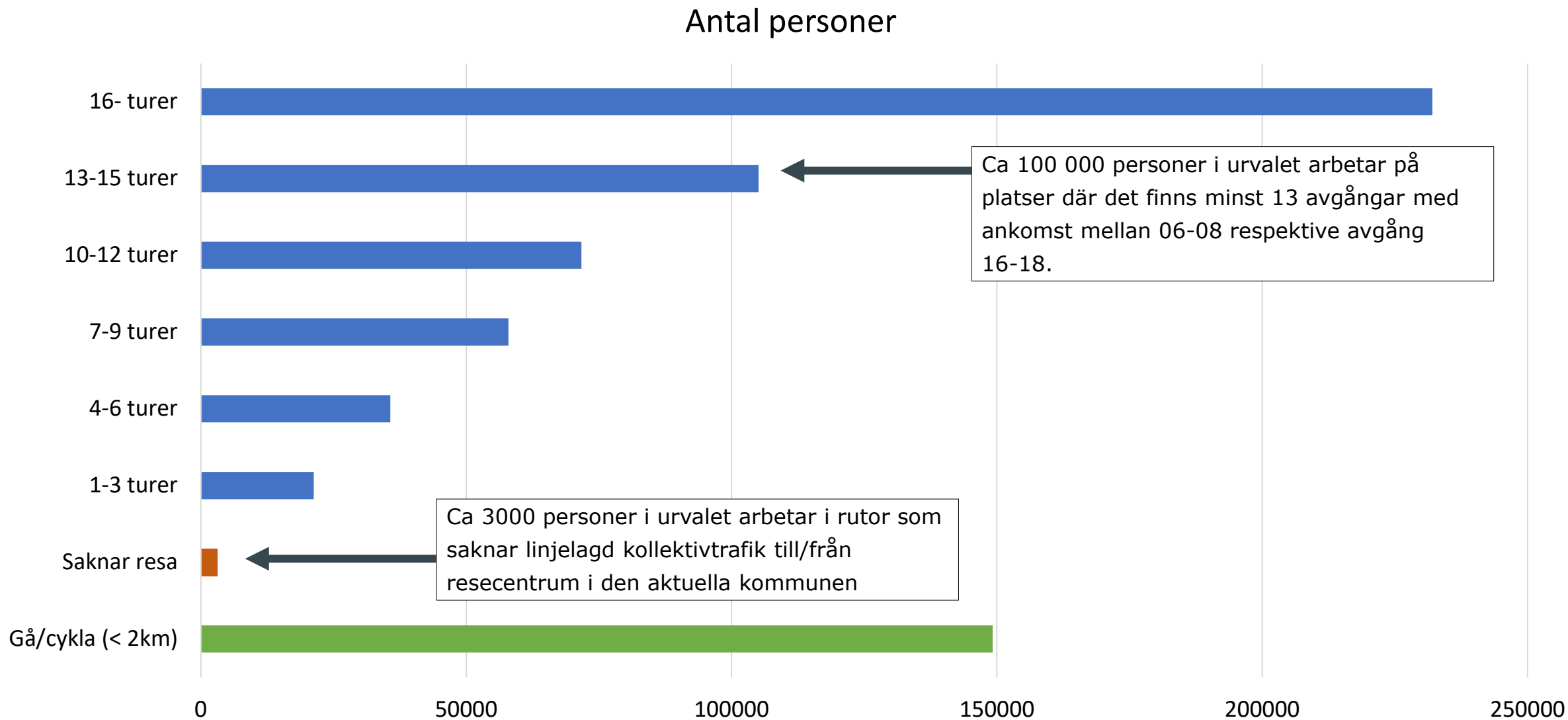


- 500-metersrutor med minst 100 förvärvsarbetande
- 22 % av alla rutor med arbetsplatser
- 86 % av förvärvsarbetande i VG


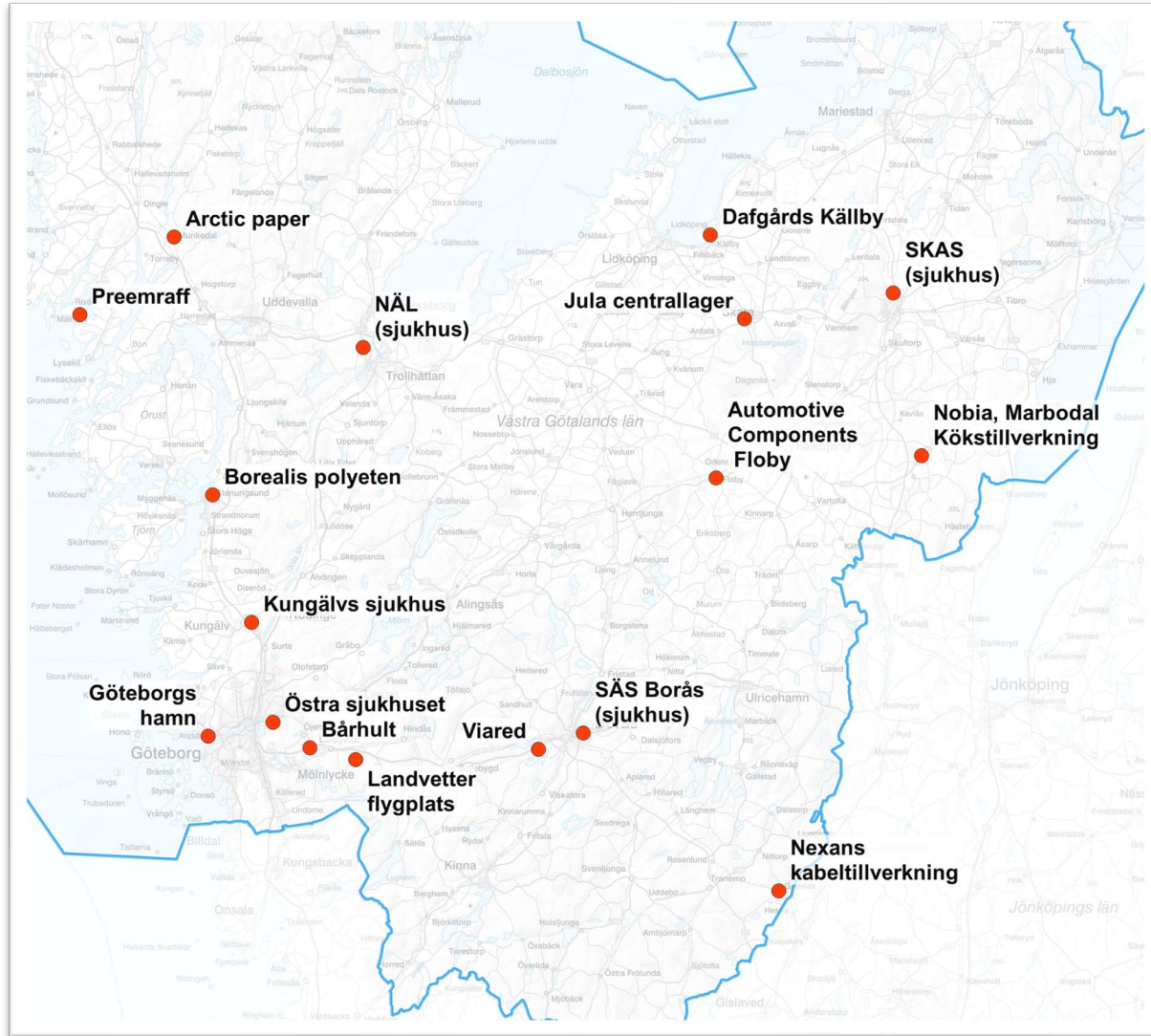
Antal turer ankomst kl 06-08, avgång kl 16-18 per arbeidsplatsruta, del av Skaraborg



Antal turer mellan kommuncentrum och arbetsplatsruta med ankomst kl 06:00 – 08:00 och avgång 16:00 – 18:00



Metod 2 – exempel på hur faktiskt anställda kan nå ett urval av arbetsplatser

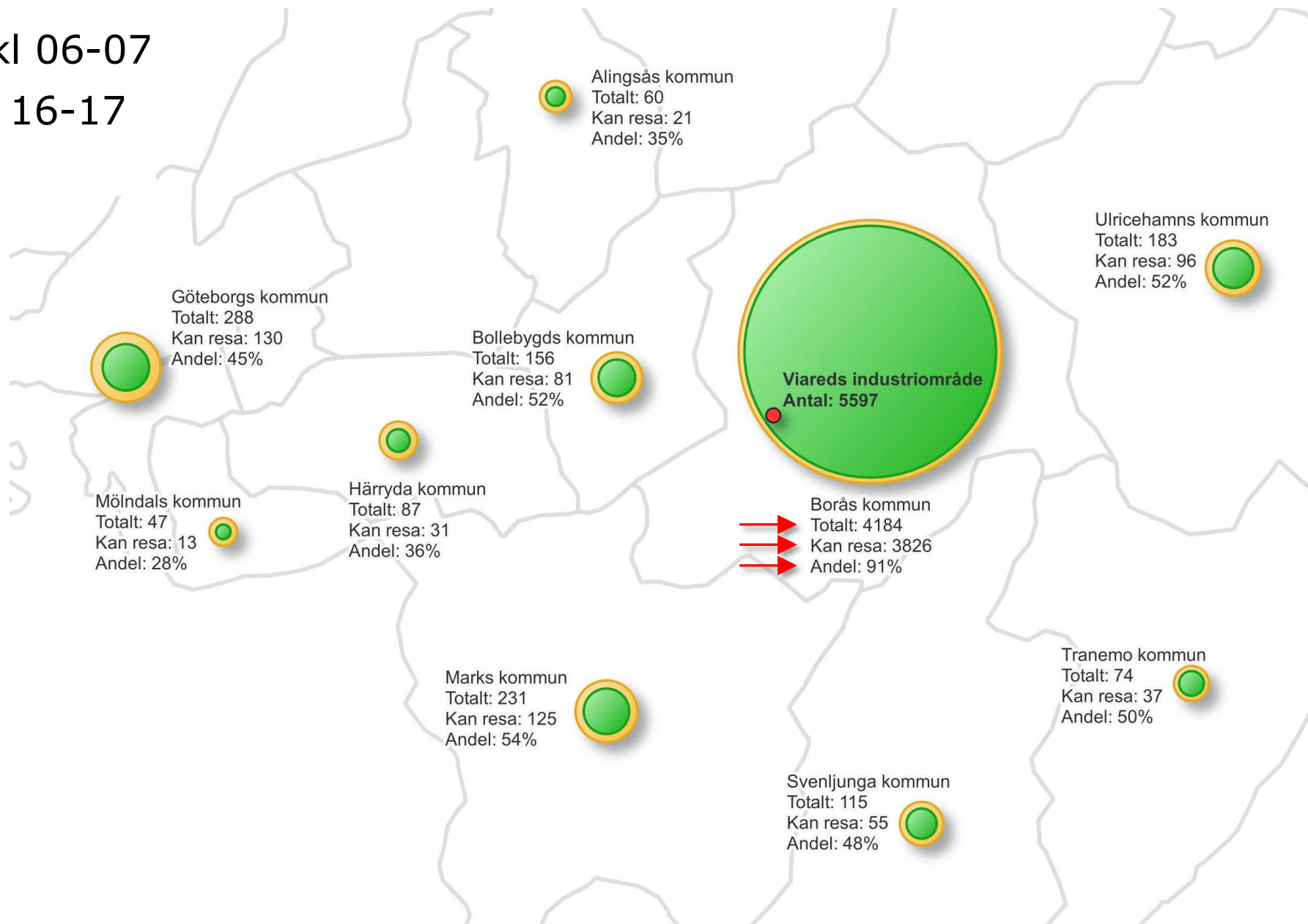


Viareds industriområde

Ankomst kl 06-07

Avgång kl 16-17

Vardag



Resor till/från sjukhus

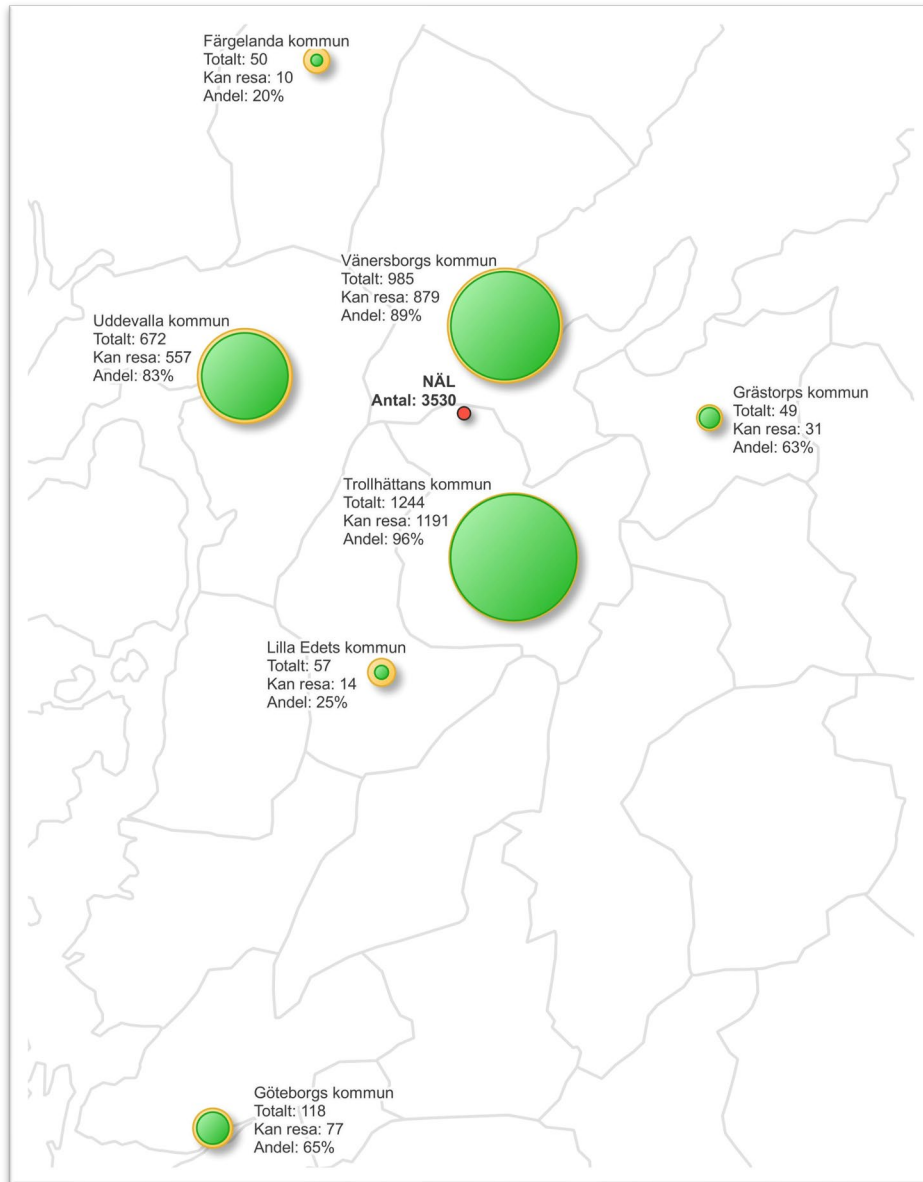
Vardagar ankomst kl 06-07 avgång kl 16-17

Söndag ankomst kl 06-07 avgång **kl 21-22**

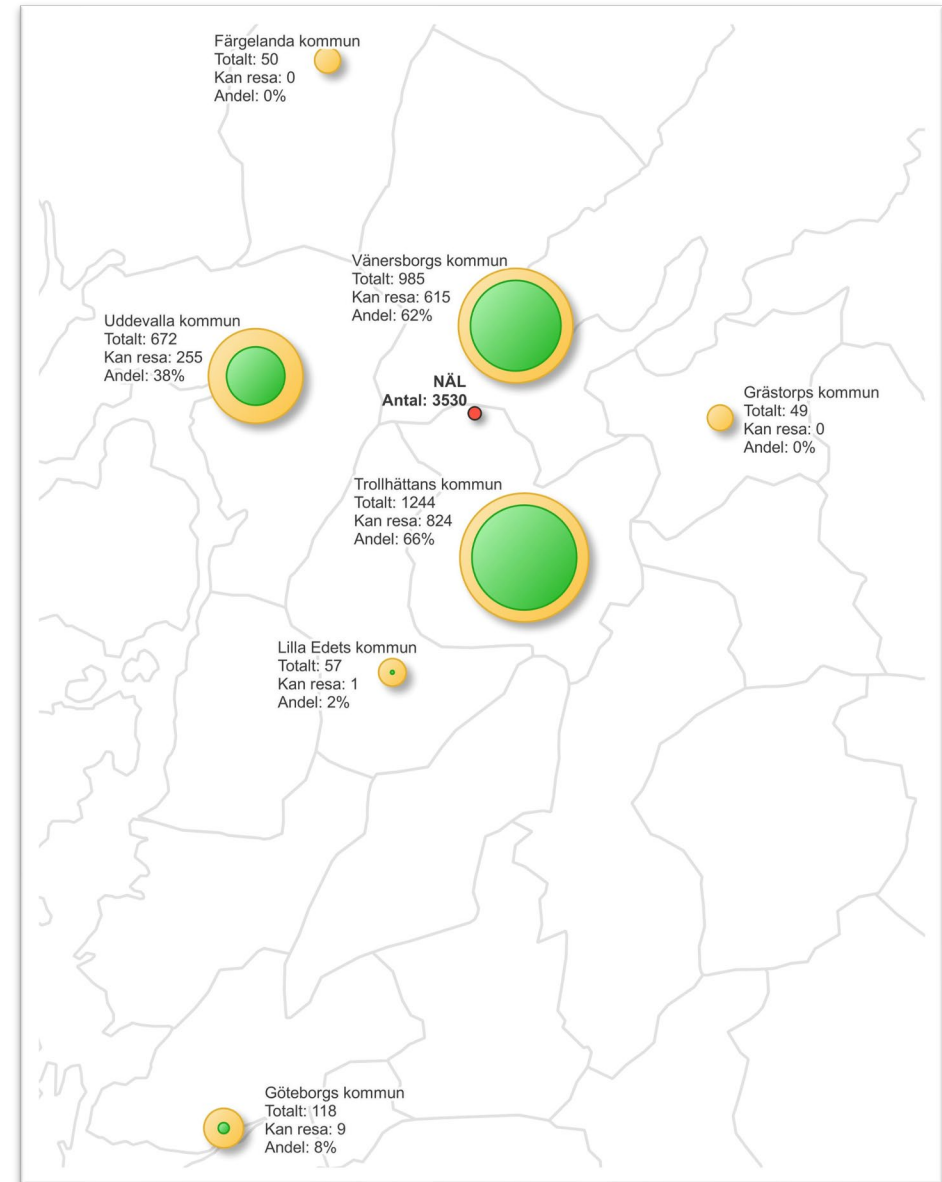


NÄL Trollhättan

Tisdag ankomst kl 06-07 avgång kl 16-17



Söndag ankomst kl 06-07 Avgång **kl 21-22**



Resemöjligheter söndagar till/från sjukhus

Ankomst kl 06-07

Avgång kl **21-22**



2023-11-28

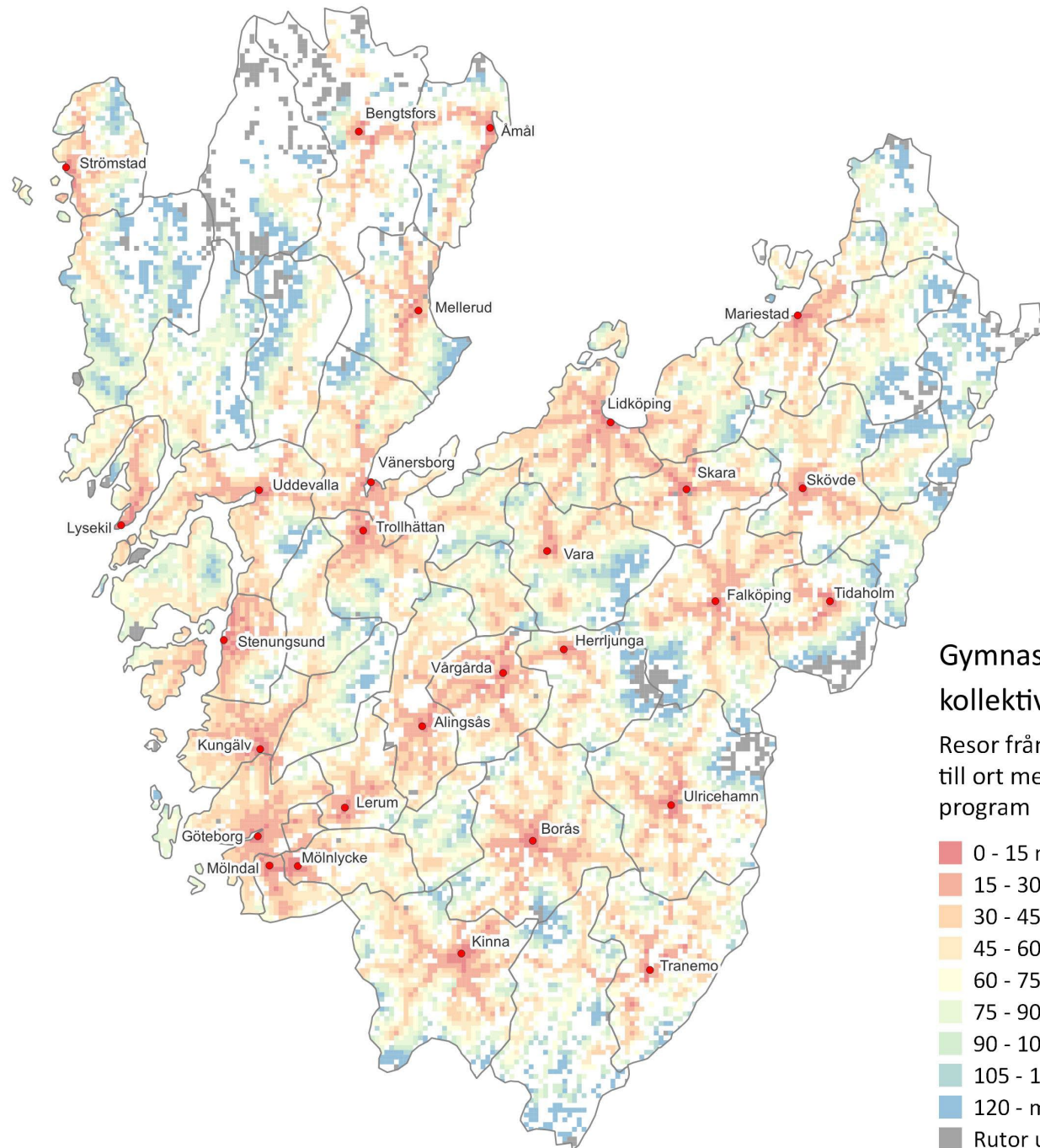
Sammanställning av uppdrag – kartläggning av större arbetsplatser och kollektivtrafik

Till infrastruktur- och
kollektivtrafiknämnden 231207



[Länk till hela kartläggningen](#)

Gymnasieelevers tillgänglighet till gymnasieskolor



[Länk till rapporten](#)

Gymnasieresor med kollektivtrafik

Resor från km-rutor till ort med minst åtta program

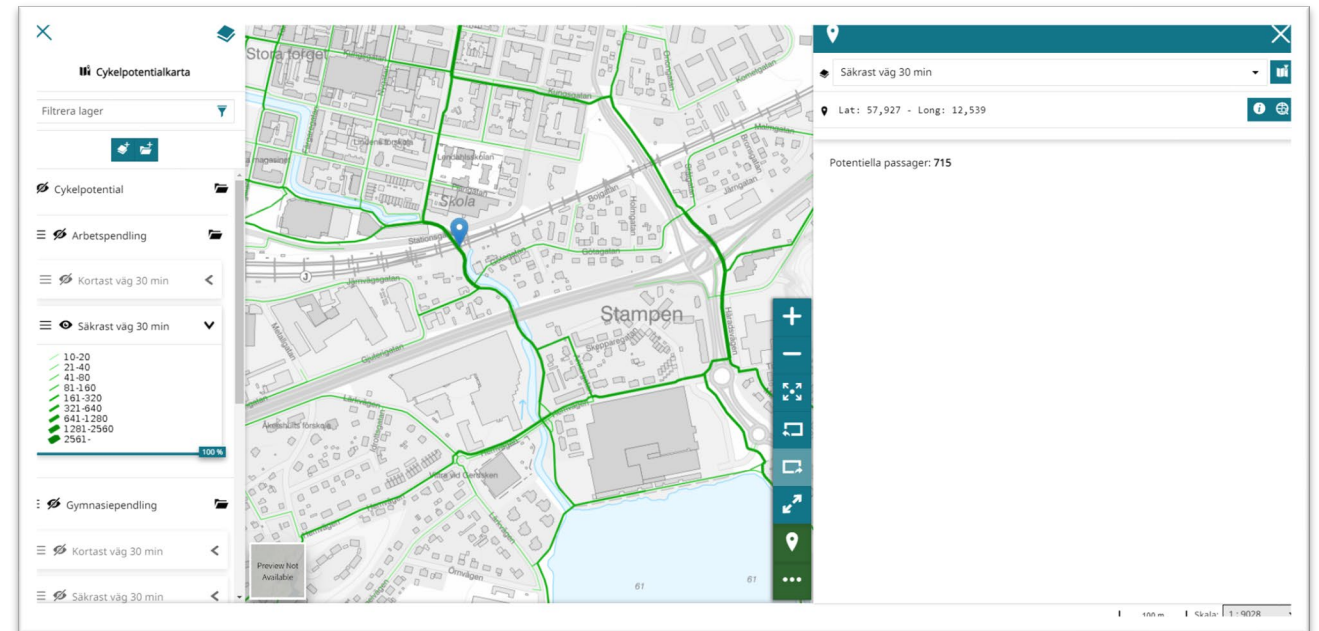
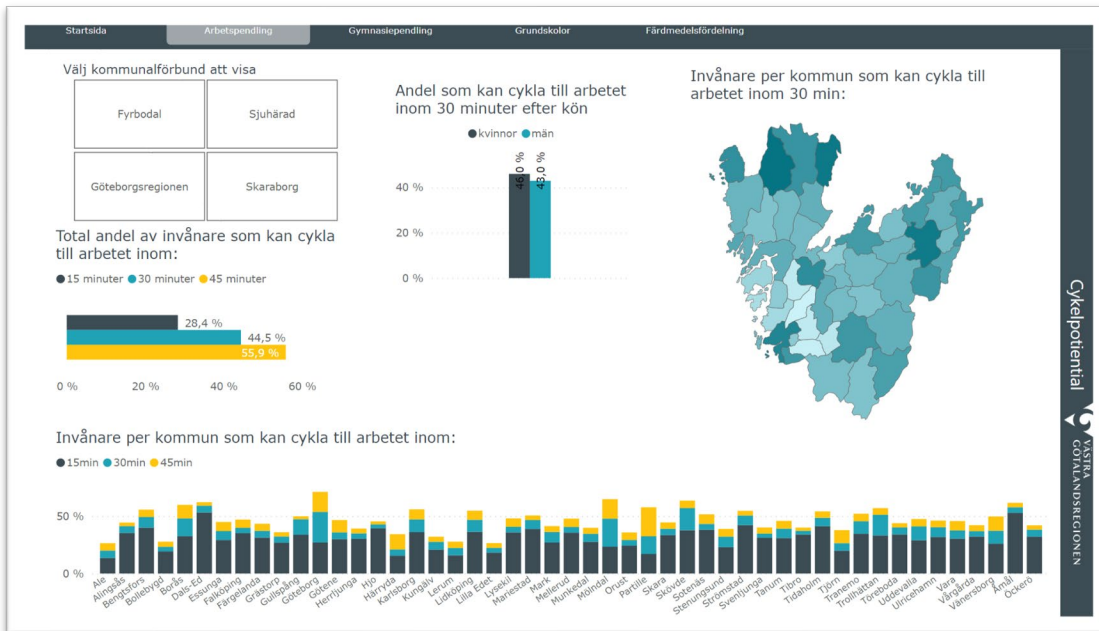
- 0 - 15 minuter
- 15 - 30 minuter
- 30 - 45 minuter
- 45 - 60 minuter
- 60 - 75 minuter
- 75 - 90 minuter
- 90 - 105 minuter
- 105 - 120 minuter
- 120 - minuter
- Rutor utan resultat

Potentialstudie för cykling - en studie om potentialen för ett ökat hållbart resande.

44 % av förvärvsarbetande och 42 % av gymnasieelever i Västra Götaland kan cykla till arbetet respektive skolan på 30 min

Rapport med statistik på kommunnivå,
uppdelad på kvinnor och män

Webbkarta med potential för arbets- och gymnasiependling på vägar och gator



Publiceras här under september: [Länk till Cykelstrategi](#)



VÄSTRA
GÖTALANDSREGIONEN