

Välkommen till Cykelpotentialkartan

Kartan redovisar potentialen för pendling med cykel till arbete respektive gymnasieskola med maximal restid på 30 minuter. Cykelpotentialen visar hur många personer som skulle passera varje enskild vägsträcka om samtliga förvärvsarbetande/gymnasieelever använde cykel som färdmedel för sitt resande till arbete och skola. Potentialberäkningen bygger på statistik från SCB 2020. Vägavsnitt med färre än 10 potentiella passager redovisas inte i kartan.

Vid beräkningen av cykelpotentialen har ett vägnät med klassning av cykelbarhet använts. Potentialen har beräknats på två olika kategoriseringar av vägnätet:

Kortast väg: cykelbarheten är i princip densamma för alla typer av vägar där cykling är tillåten. En marginell prioritering av cykelvägar har använts vid beräkningen.

Säkrast väg: hög prioritering av cykelvägar och bilvägar med hög trafiksäkerhet för cyklisterna

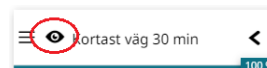
Länk till Cykelpotentialkartan:

<https://webbkartor.vgregion.se/mapstore/#/context/Cykelpotential/1217>

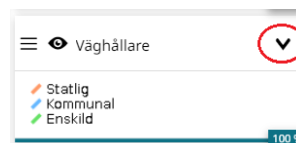
Lager

Längst upp till vänster i fönstret finns knappen  som används för att visa/dölja lagerlistan.

Klicka på ögat vid ett lager för att tända/släcka lagret i kartan.



Klicka på pilen till höger om lagernamnet för att expandera teckenförklaringen för det aktuella lagret



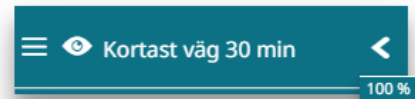
I kartan visas olika lager enligt:

- Arbetspendling, den kortaste respektive säkraste vägen: Cykelpotential för förvärvsarbetande enligt beskrivning ovan
- Gymnasiependling, den kortaste respektive säkraste vägen: Cykelpotential för gymnasieelever enligt beskrivning ovan
- Grund- och gymnasieskolor
- Cykelbarhetsklassning: Klassificering av vägnätet med avseende på cykelbarhet, baserat på typ av nät, hastighetsbegränsning, trafikmängd, vägbredd, mm.
- Väghållare: Redovisar statliga, kommunala respektive enskilda vägar i olika färger.
- Kommungränser

Tänk på att lagren täcker varandra i den ordning de visas i lagerlistan, vilket innebär att man i de flesta fall bör släcka det aktiva lagret innan man tänds ett nytt.


Information om objekt i kartan

Innan du klickar på en linje eller punkt i kartan, se till att det aktuella lagret är markerat i lagerlistan.



När man klickar på en linje eller punkt i kartan öppnas ett informationsfönster. Här finns grundläggande information om objektet, exempelvis hur många potentiella passager sträckan har, vem som är väghållare, osv.

Verktyg

Längst ner till höger på skärmen finns ett verktygsfält. Klicka på knappen  för att visa alla verktyg.



Verktyg för att förstora och förminska kartan. Man kan även zooma in och ut med hjälp av rullen på datormusen



Växla till helskärm. Tryck esc för att återgå



Backa till föregående kartvy



Växla framåt till kartvy



Visa hela kartans utbredning



Aktivera verktyget för att klicka på objekt i kartan

Kontakt

Om du har frågor eller förslag, kontakta:

Aako Raoofi, Västra Götalandsregionen, frågor om cykelpotential och hållbart resande aako.raoofi@vgregion.se

Per Karlsson, Västra Götalandsregionen, frågor om kartans funktion och användning per.erik.karlsson@vgregion.se