

Välkommen till ELSa-kartan

Kommunernas elektrifieringsresa är ett projekt initierat av Västra Götalandsregionen (VGR) och lett av Energikontor Väst, en del av Innovatum Science Park. Syftet är att påskynda omställningen till förnybar energi i Västra Götalands län, i linje med den regionala utvecklingsstrategin. Elektrifiering är en av fyra prioriterade insatsområden i strategin, med särskilt fokus på utbyggnaden av förnybar elproduktion.

Inom projektet Elektrifieringsresan kan kommuner och kommunalförbund ansöka om stöd för delprojekt som bidrar till regionens mål om en hållbar och elektrifierad framtid. Sweco har fungerat som expertstöd och genomfört delprojekten i nära samarbete med kommuner och kommunalförbund.

I kartan redovisas framscreenade ytor från projektet "Elektrifieringsresan" under år 2023-2025 enligt följande kategorier

- Sol på land
- Vind i vatten – hav
- Vind i vatten – sjö
- Vind på land

Kartan fungerar i både Google Chrome och i Edge.

Länk till ELSa-kartan:

<https://webbkartor.vgregion.se/mapstore/#/context/naringslivs-elsa/1493>

Lager

Längst upp till vänster i fönstret finns knappen  som används för att visa/dölja lagerlistan.

Klicka på ögat vid ett lager för att tända/släcka lagret i kartan.  Projektområde

I kartan visas olika lager enligt:

Projektområde – Visar aggregerade ytor som ingår inom ett och samma projektområde.

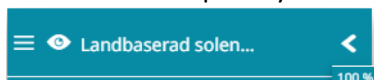
Områdesvis – Visar separata ytor för enskilda områden inom varje projektområde.

Administrativ gräns – Här finns exempelvis läns- och kommungränser

Tänk på att lagren täcker varandra i den ordning de visas i lagerlistan, vilket innebär att man i de flesta fall bör släcka det aktiva lagret innan man tänder ett nytt.

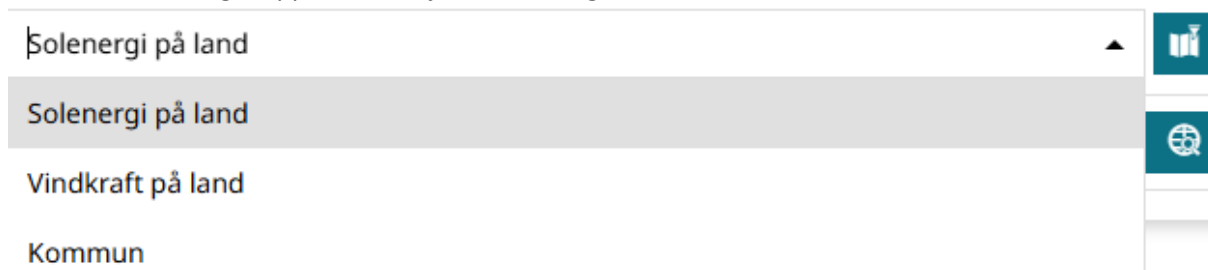
Information om Projekt


Innan du klickar på en yta i kartan, se till att det aktuella lagret är markerat i lagerlistan.



När man klickar på en yta i kartan öppnas ett informationsfönster till höger. Här finns grundläggande information om projektet samt en länk till slutrapport för berört projekt, som öppnas i en ny flik i webbläsaren.

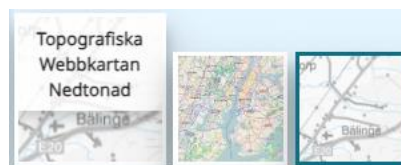
Observera att om man klickat på en punkt där det finns flera ytor kan man i informationsfönstret använda listan högst upp för att välja vilken kategori man vill visa.



Längst upp till höger i informationsfönstret finns en knapp  som används för att markera utsträckningen för den aktuella ytan i kartan.

Bakgrundskartor


Längst ner till vänster i kartan kan man växla mellan två olika bakgrundskartor:



Topografiska webbkartan - Detaljerad och nedtonad och passar därför bäst som bakgrund. Den laddar dock lite långsamt när man zoomar och panorerar. Felsökning pågår.

Open Street Map – Snabb men lite gräll i färgerna.

Verktyg

Längst ner till höger på skärmen finns ett verktygsfält. Klicka på knappen  för att visa alla verktyg.



Verktyg för att förstora och förminska kartan. Man kan även zooma in och ut med hjälp av rullen på datormusen



Växla till helskärm. Tryck esc för att återgå



Backa till föregående kartvy



Växla framåt till kartvy



Visa hela kartans utbredning



Aktivera verktyget för att klicka på ÅVS-linjer

Kontakt

Om du har frågor eller förslag, kontakta:

Fredrik Dahlström Dolff, Västra Götalandsregionen, frågor om projektet och förnybar energi
fredrik.dahlstrom.dolff@vgregion.se

Per Karlsson, Västra Götalandsregionen, frågor om kartans funktion och användning
per.erik.karlsson@vgregion.se